





sistema della tutela delle acque

-  area di produzione idrica diffusa di importanza regionale
-  fascia delle risorgive
-  lago
-  corso d'acqua significativo
-  idrografia
-  dorsale principale del modello strutturale degli acquedotti
-  area di laminazione
-  sorgente a servizio di pubblico acquedotto
-  pozzo a servizio di pubblico acquedotto
-  sito con presenza di acqua geotermica
-  sito con presenza di acqua termale o minerale idropinica
-  sito con presenza di acqua minerale
-  area interessata dal bacino termale euganeo

aree di tutela e vincolo

-  area sottoposta a vincolo idrogeologico
-  area vulnerabile ai nitrati
-  comune con falde vincolate per l'utilizzo idropotabile
-  area di primaria tutela quantitativa degli acquiferi
-  area di maggiore pericolosità idraulica

elemento territoriale di riferimento

-  tessuto urbanizzato

 REGIONE DEL VENETO

# PTRC

piano territoriale regionale di coordinamento

uso del suolo

acqua

scala 1:250.000

0 5 25 Km

## 01b

Assessorato alle Politiche per il Territorio  
Segreteria Regionale all'Ambiente e Territorio  
Direzione Pianificazione Territoriale e Parchi